

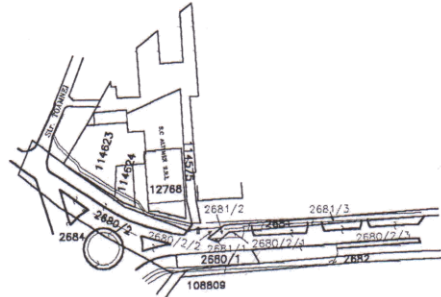
ANEXA 2 / 2014

PLAN DE AMPLASAMENT SI DELIMITARE

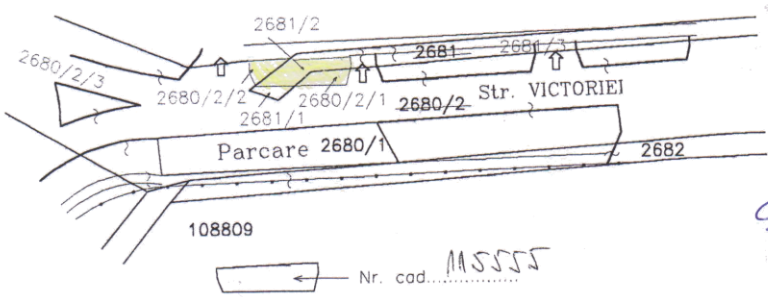
a imobilului cuprins in
 C.F.- Nr.topo. 2680/2;2681
 LOCALITATEA BAIA MARE jud. MARAMURES
 UAT BAIA MARE
 intravilan Nr. corpuri de proprietate 1



SCARA 1:2880



SCARA 1:1000



DET. SERV. PATRIMONIAL
[Signature]

NOTA : Serveste pentru atribuire nr. cadastral- concesionare teren parcare amenajata


INAINTE DE DEZMEMBRARE				DUPA DEZMEMBRARE				
Nr. C.F.	Nr. TOPO	SUPRAFATA		PROPRIETAR	Nr. TOPO	SUPRAFATA		PROPRIETAR
		Ha	mp			Ha	mp	
Fara date CF	2680/2	4	2311	STATUL ROMAN	2680/2/1	0	16	STATUL ROMAN
					2680/2/2	0	17	STATUL ROMAN
					2680/2/3	4	2278	STATUL ROMAN
Fara date CF	2681	0	611	STATUL ROMAN	2681/1	0	12	STATUL ROMAN
					2681/2	0	42	STATUL ROMAN
					2681/3	0	557	STATUL ROMAN
	TOTAL	4	2922		TOTAL	4	2922	

DUPA ATRIBUIRE NR. CADASTRAL						
Nr. topo. componente	SUPRAFATA		PROPRIETAR	NUMAR CADASTRAL ATRIBUIT	SUPRAFATA	
	Ha	mp			Ha	mp
2681/2	0	42	STATUL ROMAN	115555	0	75
2680/2/1	0	16				
2680/2/2	0	17				

38799 / 09.10.2013

Oficiul de Cadastru si Publicitate Imobiliară
 Maramures
MAN VERONICA
 consilier cadastral

Data 05.10.2013



INTOCMIT
 sing. **CLEJ CORNEL**

[Signature]